




AQUITAINE HISTORIQUE

Grand Sud-Ouest

DIMANCHE 28 OCTOBRE 2018 : Chapelles médiévales, mais pas que... Balade dans la Grande lande

Programme

MATIN

 de la salle des Fêtes **HOSTENS** (33125) GPS 44.493 N - 0.638 O. (derrière l'église)

9h00 RV, accueil café (dans la salle des Fêtes, si pluie) 

Hostens – chapelle Sainte-Catherine : 8 minutes – 6 km

9h30 :  départ pour la chapelle Sainte-Catherine de **RÉTIS/Hostens**

9h45 : arrivée et visite de la chapelle

Chapelle Sainte-Catherine - Hostens : 8 minutes – 6 km

+ Hostens – Belhade : 17 minutes – 15 km

10h30 :  départ pour **BELHADE** (40410) GPS 44.3781 N - 0.682 O.

11h00 arrivée.  à proximité. Visite de l'église.

Belhade – Argelouse : 4 minutes – 4 km

12h00 :  arrivée à **ARGELOUSE** (40430) GPS 44.367 N - 0.642 O. et visite de l'église


DEJEUNER

PIQUE NIQUE dans une salle de la commune 



Argelouse - Moustey : 12 minutes – 12 km

APRÈS MIDI


 **MOUSTEY** (40410) GPS 44.3667 N - 0.7667 O.

14h00 : visite des 2 églises et de la chapelle

Moustey – Mons : 11 minutes – 15 km

15h30 :  arrivée à **MONS/BELIN-BELIET** (33830) GPS 44.493 - 0.7833 O., église

Mons – Lugos : 6 minutes – 7 km

16h30 :  arrivée à **LUGOS** (33830) GPS 44.483 - 0.8833 O, *église du Vieux Lugo*

17h30 fin de la journée et retour.

LUGOS – VILLENAVE-D'ORNON : environ ¾ h – 55 km

Un souci ? 07 82 51 39 20