AQUITAINE HISTORIQUE

Visite du dimanche  9 juillet 2020

# BORDEAUX SES PLUMES ET LEUR « ENCRAGE »

*(Promenade pédestre de la place Cailhau à la place Fernand Lafargue)*

**Le blason de Bordeaux**

La « Grosse Cloche » représente les tours de l'ancien hôtel de ville. Le Léopard (comme le lion mais avec une position de tête différente) désigne le lion des rois d'Angleterre (1154 - 1453), aujourd'hui suite à la bataille de Castillon, il n'en subsiste qu'un. La mer d'azur ondoyée de sable et d'argent représente de façon stylisée la Garonne

par

**Marie Hélène et Daniel CHASSAGNE**

Aujourd'hui la visite était recommandée avec un masque, quelques vitrines ne manquant pas d'humour, affichant cette information très parlante.

Merci de bien porter votre masque :
*« Porter votre masque comme ça….*
*…reviendrait à porter votre slip comme ça ! »*

Notre sympathique guide Medhi ATTIÉ (Étudiant guide)

Informe le groupe des consignes édictées par la prudence face au coronavirus et à la circulation bordelaise.

# Circuit réalisé

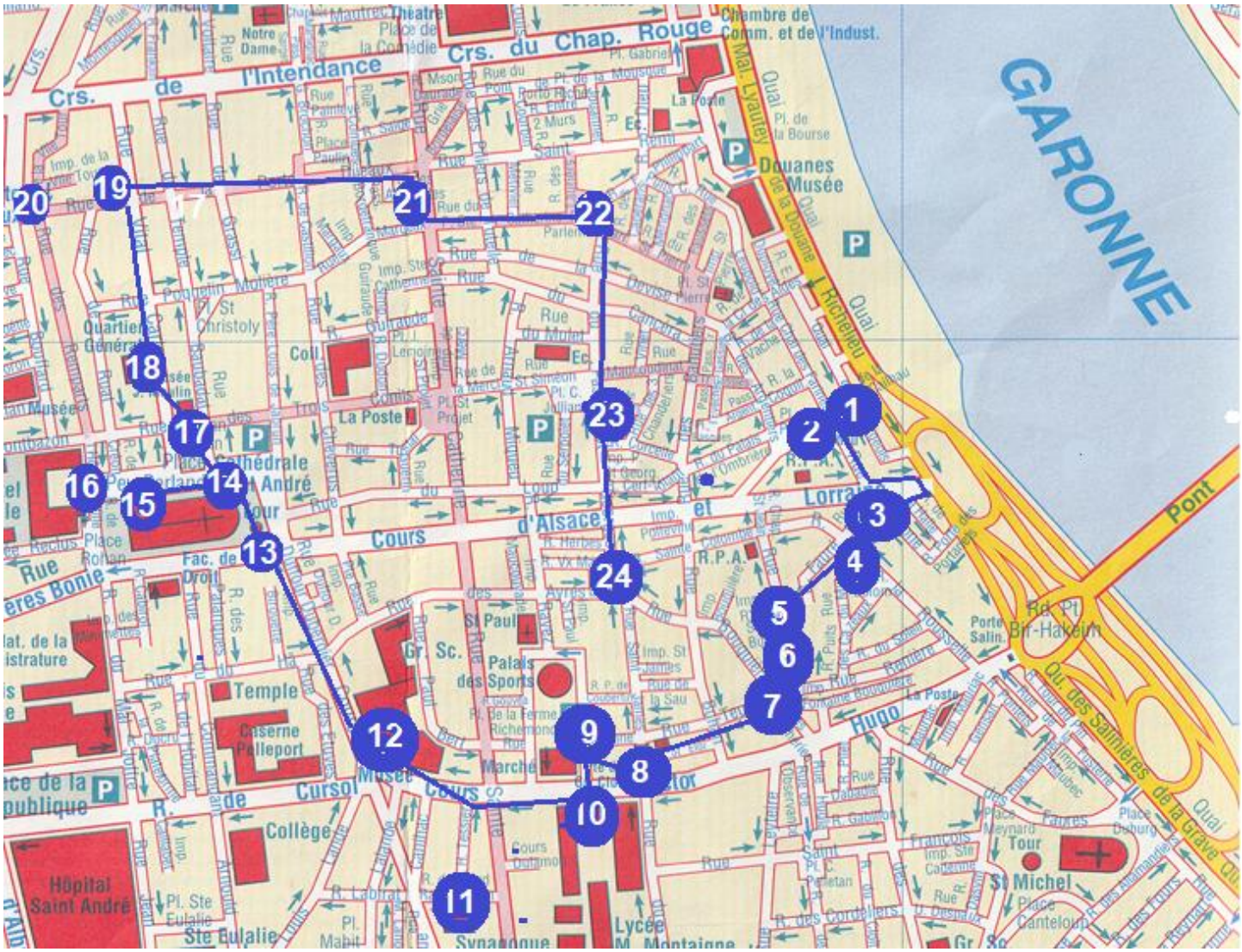


| | |
|---|---|
| 1 | Porte Cailhau.. |
| 2 | Place du Palais |
| 3 | Ausone |
| 4 | Maison de Michel Montaigne |
| 5 | Rue Neuve et Impasse |
| 6 | Square Jean Bureau |
| 7 | Rue Teulère |
| 8 | Grosse cloche |
| 9 | Place de la ferme de Richemont |
| 10 | Lycée Michel Montaigne |
| 11 | Cours Victor Hugo |
| 12 | Musée d'Aquitaine |

| | |
|---|---|
| 13 | Place Pey-Berland et Chaban |
| 14 | Tour Pey-Berland |
| 15 | Cathédrale Saint-André |
| 16 | Place Jean Moulin |
| 17 | Rue Vital-Carles |
| 18 | Rue Porte Dijeaux |
| 19 | Librairie Mollat |
| 20 | Rue Sainte Catherine |
| 21 | Rue du parlement Sainte-Catherine |
| 22 | Machine à lire |
| 23 | Rue du pas Saint Georges |
| 24 | Place Fernand Lafargue |

**1 - Porte Cailhau**

Départ de notre promenade, son nom viendrait :

- Des cailloux apportés par les marins, l'eau de la Garonne arrivant à l'époque au niveau des rails du tramway actuel.

  ou

- D'une famille de bourgeois dont plusieurs membres furent maires de Bordeaux.

Haute de 35m la porte Cailhau faisait partie des murailles de la ville. C'était la principale entrée de la ville car elle donnait directement sur les quais. L'ancienne porte détruite a été remplacée par celle-ci en 1495 en l'honneur de la victoire de Charles VIII à la bataille de Fornoue près de Parme en Italie.

*La porte vue depuis la place Cailhau*

*Vue depuis la place du Palais*

Sur la photo de droite on peut voir le vestige de la muraille de la troisième enceinte de la ville (les enceintes servaient à protéger Bordeaux des envahisseurs, une première muraille Gallo-romaine datait du IV$^{ème}$ siècle, une seconde datant du XIII$^{ème}$ siècle, était une extension de la première et englobait le faubourg Saint-Eloi, la troisième a été construite à partir du XIV$^{ème}$ siècle)



## 2 - Place du palais

Entourée d'immeubles du XVIII$^{ème}$ siècle avec balcons, elle doit son nom à un ancien palais construit au X$^{ème}$ siècle. La place du Palais bordait autrefois le Palais de l'Ombrière (qui doit son nom à l'ombre du donjon ou aux arbres de la propriété) qui appartenait aux ducs de Guyenne. Ce palais reconstruit au XIII$^{ème}$ siècle servi de résidence lors de séjours aux rois d'Angleterre puis aux Ducs d'Aquitaine.

Devenu Parlement sous le règne de Saint-Louis il fut endommagé par des incendies qui ont amené sa destruction en 1800 pour permettre d'ouvrir la rue du Palais. Elle prit le nom de place du Palais au XVIIIème siècle.

**3 - Ausone**

Au passage piéton, nous traversons le cours vers la rue Ausone pour admirer le buste du célèbre homme politique, homme de lettres, poète et pédagogue gallo-romain. De son vrai nom Decimus Magnus Ausonius, il est vraisemblablement né à Bazas en 309/310 et mort vers 394/395 entre Langon et La Réole.

Il était, disait-il, plus fier de son vignoble que de ses œuvres.

*Sous le buste on peut lire :*

« Ausone (vers 310 - 395) Poète latin, né à Bordeaux
Professeur à l'université de Burdigala - Préfet des Gaules puis Consul
Sculpture de Bertrand Piechaud - inaugurée le 8 mars 1997 »

**4 - Maison familiale de Michel de Montaigne**

Nous empruntons cette rue pour aboutir rue de la Rousselle devant la maison familiale de Michel de Montaigne sise au 23 et 25 de cette même rue.



*Notre guide montre les photos des vestiges d'un oratoire situé dans la maison*

Michel de Montaigne

Michel Eyquem de Montaigne, seigneur de Montaigne est né le 28 février 1533 et décédé le 13 septembre 1592 en Dordogne. Il est selon les traditions universitaires soit un philosophe humaniste et moraliste de la renaissance, soit un écrivain érudit précurseur et fondateur des « sciences humaines et historiques » en langue française

Il sera élu maire de Bordeaux de 1581 à 1585.

Le dépôt des biscuits Léon redistribuait des gaufrettes vanillées et des biscuits « petit beurre ».

Niche ayant abrité une vierge ?



**5 - Rue neuve et son impasse**

Puis nous continuons dans la rue neuve jusqu'à son impasse dans laquelle nous nous avançons

*La plus vieille maison de Bordeaux*

Cour du XIII$^{ème}$ siècle

## 6 - Square Jean Bureau

Le square Jean Bureau aménagé avec des jeux d'enfants profite de l'ombre bienveillante de quelques arbres

Jean Bureau (1390 - 1463)

Seigneur de Montglat ou Montglas.
Grand maître de l'artillerie du roi Charles VII qui remporta la victoire de Castillon sur les Anglais mettant un terme à la guerre de Cent Ans.
Il fut nommé par Charles VII maire perpétuel de Bordeaux en 1455.

**7- Rue de la Teulère**

Nous passons de la rue de la Renière à la rue de la Teulère, cette dernière a porté d'autres noms comme celui de « rue de l'Entre-deux-Murs » au Moyen-âge (nom des deux enceintes ceinturant la ville) ou la rue Poudiot dont on voit encore la fin du nom gravé dans la pierre

Joseph Teulère, tailleur de pierre, architecte puis ingénieur qui rehaussa le phare de Cordouan en 1788 y mourut en 1824.

*On voit ici les lettres D.I.O.T fin de Poudiot ancien nom de la rue Teulère*

De bien beaux balcons en fer forgé

autres fers forgés

## 8 - La « grosse cloche »

C'était le beffroi de l'ancien hôtel de ville édifié au XV$^{ème}$ siècle sur les restes de l'ancienne porte Saint-Eloy dite aussi porte Saint James (nom gascon de Saint-Jacques) du XIII$^{ème}$ siècle sous laquelle passaient les pèlerins de Saint-Jacques de Compostelle. Les magistrats de la ville y sonnaient la cloche pour donner le signal des vendanges ou alerter la population en cas d'incendie. Elle s'appelle Armande Louise et pèse 7.800 Kg pour 2 m de hauteur et 2 m de diamètre.

***Voici le texte gravé sur la cloche :***

*« J'appelle aux armes, J'annonce les jours, Je donne les heures, Je chasse l'orage, Je sonne les fêtes, Je crie à l'incendie »*

Le bâtiment central, entre les deux tours, est dominé par un léopard d’or

**9 - Place de la ferme de Richemont**

Le 14 juillet 1944, près de Saucats dans la ferme de Richemont où ils avaient constitué une école de cadres au service de la résistance, treize jeunes hommes parmi lesquels on comptait des élèves ou anciens élèves du Lycée Montaigne de Bordeaux tombaient sous les balles ennemies, après trois heures d'un combat héroïque et inégal. Ils avaient pour nom :
ANERE Lucien, BOURON Jean-Pierre, BRUNEAU Jean-Claude, CELERIER Daniel, DIETELIN Daniel, GLOTZ Jacques, HUAULT Christian, HURTEAU Roger, MOSSE François, PICON Michel, ROUIN Jacques, SABATE Roger et TAILLEFERT André.

Une plaque commémorative disposée sur la façade du lycée Montaigne rappelle ce massacre.

## 10 - Lycée Michel Montaigne

L'ancienne façade du XVII$^{ème}$ siècle est restaurée à partir de 1877, des médaillons viennent enrichir son ornement au dessus des portes latérales.

*Médaillons de la porte latérale gauche : Montaigne, Descartes, Molière et Montesquieu*

*Médaillons de la porte latérale droite : Lavoisier, Pascal, Ampère et Cuvier.*

## 11 - Cours Victor Hugo

Continuant sur le cours Victor Hugo nous apercevons la sinagogue.

## 12 - Le musée d’Aquitaine

« Mille ans d’histoire de la préhistoire à nos jours ».

Notre guide montre la photo du fac-similé du gisant d’Aliénor d’Aquitaine première représentation d’une femme à la lecture en Occident.

**13 - Place Pey-Berland et statue de Chaban-Delmas**

La rue Duffour-Dubergier qui nous amène sur la place Pey Berland autour de laquelle se dressent des immeubles de quatre étages maximum autorisés.

On peut y voir la statue de Jacques Chaban-Delmas maire de Bordeaux vêtu de son imperméable de résistant.

**Jacques Chaban-Delmas**

Né Jacques Delmas (1915-2000). Résistant, général de brigade et homme d'état, baron du Gaullisme, il fut maire de Bordeaux de 1947 à 1995, ministre de la IV$^{ème}$ République, président de l'Assemblée nationale à trois reprises entre 1958 et 1988, il fut Premier ministre de 1969 à 1972 sous la présidence de Georges Pompidou.

## 14 - Tour Pey-Berland

### La tour Pey-Berland

Elle porte le nom de l'archevèque de Bordeaux qui décida de sa construction de 1440 à 1500.

La tour Pey-Berland est le clocher de la cathédrale Saint-André, dont elle est séparée pour ne pas menacer sa structure du fait des vibrations des cloches, le sol étant marécageux.

Sa flèche est surmontée de la statue de Notre-Dame d'Aquitaine qui culmine à 66 m.

Après les 233 marches d'un escalier à vis très étroit on découvre la terrasse située au sommet de la tour (à 50 m du sol). Elle a la forme d'une galerie autour de la flèche permettant de voir la ville à 360°.

La chambre des cloches renferme quatre cloches monumentales (Marie, Clémence, Marguerite), toujours en activité, et un bourdon (nommé André) de 8 tonnes plus lourd que la Grosse Cloche de Bordeaux.

## 15 - La cathédrale Saint-André

Elle fut consacrée le 1er mai 1098 par le pape Urbain II qui prêchait la première croisade. Reconstruite dans le style gothique du XII au XVIème siècle, on y célébra les mariages d'Aliénor d'Aquitaine et du futur Charles VII en 1137 puis celui d'Anne d'Autriche et de Louis XIII en 1615.

Le tympan du portail nord se décompose en trois registres séparés par un cordon de nuages (nébulé) :
En bas : La Cène, une ascension du Christ au milieu des douze apôtres avec le mont des oliviers
Au sommet du tympan Dieu le père symbolisé par un Christ entre deux anges portant la lune et le soleil, comme représentés dans le jugement dernier



## 16 - Place Jean Moulin

Jean Moulin

Né le 20 juin 1899 à Béziers décédé le 8 juillet 1943, haut fonctionnaire et résistant français. Préfet de l'Aveyron puis de l'Eure et Loire il refuse l'occupation nazie et rejoint en 1941 l'ornanisation de résistance la France libre à Londres. Pour ses actions dans la résistance, il prend le pseudonyme de Rex. Il est arrêté et décédera de ses blessures, ses « cendres présumées » ont été transférées au Panthéon en 1964.

**17 - Rue Vital-Carles**

nous prolongeons sur la rue Vital-Carles du nom d'un chantre et chanoine de la cathédrale Saint André qui fonda l'hôpital Saint-André.

Au 29 de la rue, l'Hôtel du quartier général, résidence de l'officier général commandant la zone de défense et de sécurité Sud-Ouest.

Au 17 bis, l'hôtel Nesmond est la résidence des préfets de la Gironde, siège du gouvernement en 1914 et en 1940, c'est de cet hôtel que le Général de Gaulle est parti à Mérignac pour s'envoler vers Londres.

**18 - Rue Porte Dijeaux**

(Egalement connue sous le nom de porte dauphine sous Louis XIV)

D'après Camille Jullian l'origine du nom Dijeaux serait due au temple de Jupiter qui s'y dressait à l'époque gallo-romaine. Elle se serait appelée Porta Jovis en latin,(porte de Jupiter) devenu de Jòu (de Jupiter) en gascon, devenu plus tard par déformation dijus signifiant jeudi en gascon

## 19 - Librairie MOLLAT

Est la première librairie indépendante française en termes de chiffre d'affaires et de titres en rayon. Elle dispose d'une surface de vente de 2.500 $m^2$ et se situe à l'emplacement de la dernière maison de Montesquieu à Bordeaux.




Montesquieu

Charles Louis de Secondat baron de la Brède et de Montesquieu (son premier prénom Charles lui vient d'un mendiant venu frapper à la porte de ses parents et qui devint son parrain). Il est né le 18 janvier 1689 et décédé le 10 février 1755. Penseur politique, précurseur de la sociologie, philosophe et écrivain français des lumières.

.

**20 - Rue Sainte Catherine**

Présentée comme la plus longue rue piétonne d'Europe cette rue commerçante mesure 1.250 m. A l'heure de la fronde la rue fut un véritable champ de bataille entre le parti de l'Ormée et celui des « Biens Intentionnés » faisant 400 morts.

Nous nous arrêtons devant la promenade Sainte-Catherine inaugurée en 2015 sur l'emplacement de l'ilot des Cheverus siège du journal Sud-Ouest.

## 21 - Place du parlement

## 22 - La Machine à lire

C’est une librairie indépendante, sociale et engagée, elle emploie des handicapés et comporte un atelier d’écriture.

Une vitrine originale avec de véritables rats pris aux pièges.

Puis on y croise la rue de la Devise puis la rue du Mulet et la place Camille Julian

**Rue de la Devise**
Sous la rue de la Devise est la Devèze.
Ruisseau souterrain aujourd'hui, c'est sur ces eaux mélées à celles de la Garonne que fut construit le port romain, le premier port de Bordeaux.
C'est là que vivait la cité, entre les barreaux , leurs cargaisons, leurs équipages, là où, déjà, l'océan venait à Bordeaux, amenant, par l'estuaire, les marées à la ville. Aujourd'hui la garonne est à 300m.

**Rue du Mulet**
Elle devait s'appeler rue de Mulet, où Arnaud de Mulet conseiller au Parlement de Bordeaux possédait des immeubles.
Au XVI$^{ème}$ siècle on y jouait à la paume, aujourd'hui il est le centre d'animation du quartier Saint-Pierre.

**Place Camille Julian** avec son cinéma d'art et d'essais Utopia

## 23 - Rue du Pas Saint Georges

Au 86 se trouve la maison natale de François Mauriac.

François Mauriac

Né le 11 octobre 1885 à Bordeaux, décédé le 1er septembre 1970 à Paris. Ecrivain français lauréat du grand prix du roman de l'Académie française en 1926. Il est élu membre de cette même académie au fauteuil n°22 en 1933, et recevra le prix Nobel de littérature en 1952.

**24 - Place Fernand Lafargue**

Elle doit son nom actuel à Jean-Fernand Lafargue (1856 - 1903) écrivain français admis à la société des gens de lettres sous la présidence d'Emile Zola, et en sera élu vice-président.

Au Moyen-Âge elle était appelée Place du vieux marché, c'est là qu'officiait principalement le bourreau appelé le « Pendard » sous le contrôle de la Jurade. Après le pilori le voleur avait l'oreille coupée en cas de récidive, la toisième condamnation correspondait à la potence. Les exécutions capitales avaient lieu devant le palais de l'Ombrière ou sur les lieux du délit.

*Fin*